



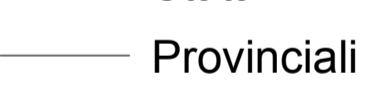








- Aree urbanizzate**
-  1970 - 1999
  -  1920 - 1970
  -  Agli anni 20
- Rete stradale**
-  autostrade
  -  Statali
  -  Provinciali
  -  Altre strade
  -  Rete ferroviaria
  -  Limiti comunali

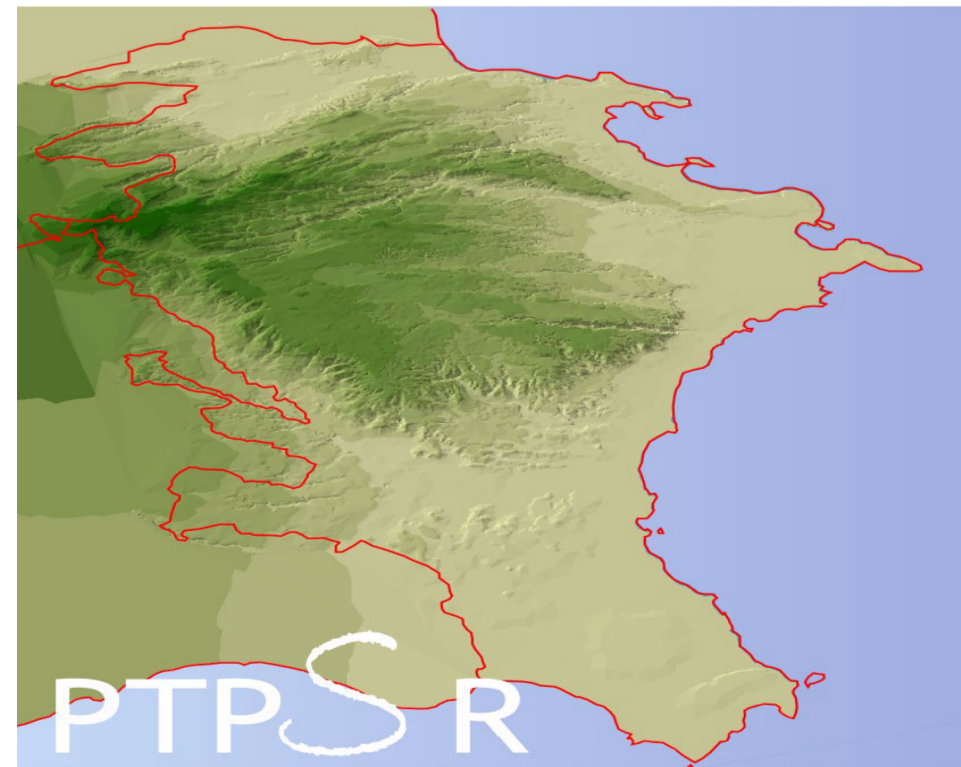
 **Provincia Regionale di Siracusa**

**Piano Territoriale Provinciale**  
art. 12 L.R. 9/86  
 art. 5 L.R. 48/91



**Demografia e Sistema Insediativo**

*Evoluzione storica dei sistemi insediativi*



**PTPSR**

Presidente della Provincia  
 On. Nicola Bono  
Assessore alla Pianificazione Territoriale e Protezione Civile  
 Lidia Pennacchio  
Assessore ai Trasporti  
 Roberto Centaro  
Assessore alla Viabilità e LLPP  
 Paolo Caruso  
Assessore alla Tutela Ambientale  
 Giuseppe Poidamani

Ufficio di Piano  
 Responsabile e coordinatore del piano  
 Ing. Angeto Di Pace  
Dir. ssa Marcella Mantaci  
 Sig. Maurizio Gatto  
 Sig. Francesco Lombardo  
 Ing. Francesco Russo  
Collaboratori  
 Ing. Elvio Bonafede  
 Ing. Alessio Cannamela  
 Ing. Marina Di Martire  
 Ing. Fausto Campisi

Tavola  
**2.3**  
Scala 1 : 75.000  
 Dicembre 2010

Conferenza Scientifica del PTP  
 D. A. U. Università degli Studi di Catania, D. La Rosa, Dr. D. Bella  
 Prof. P. La Greca, Prof. F. Martinico

Laboratorio LAPTA  
 Ing. S. Capri, Ing. U. Giunta, Ing. G. Inturri,  
 Ing. E. Rubolotta

Mobilità e Trasporti  
 Prof. M. Ignaccolo